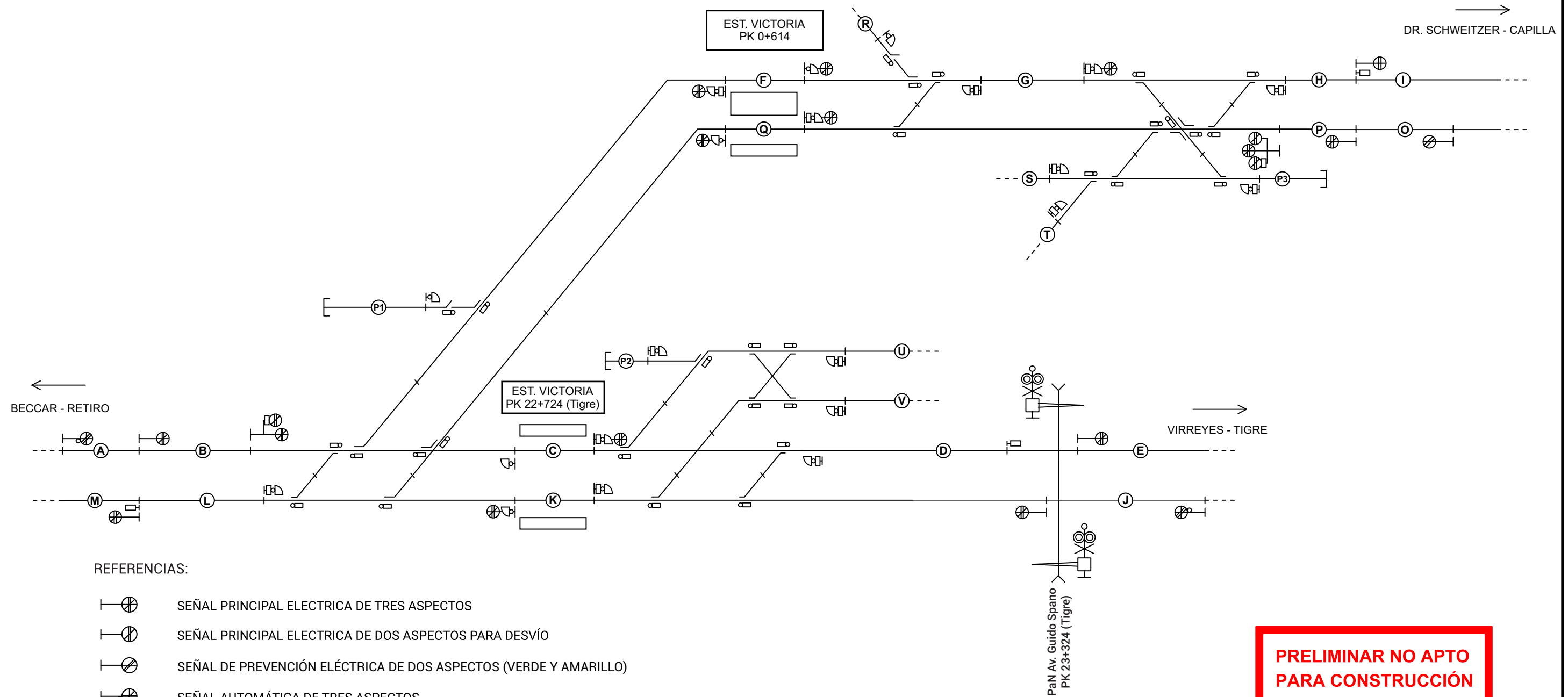
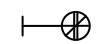
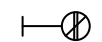
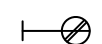




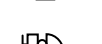





ESQUEMA DE SEÑALAMIENTO ESTACIÓN VICTORIA



REFERENCIAS:

-  SEÑAL PRINCIPAL ELECTRICA DE TRES ASPECTOS
-  SEÑAL PRINCIPAL ELECTRICA DE DOS ASPECTOS PARA DESVÍO
-  SEÑAL DE PREVENCIÓN ELÉCTRICA DE DOS ASPECTOS (VERDE Y AMARILLO)
-  SEÑAL AUTOMÁTICA DE TRES ASPECTOS
-  SEÑAL AUTOMÁTICA DE DOS ASPECTOS
-  MÁQUINA DE CAMBIO ELÉCTRICA CON DETECTORA DE PUNTA DE AGUJA EXTERNA
-  SEÑAL DE MANIOBRA
-  SEÑAL DE MANIOBRA CON INDICADOR DE RUTA
-  TABLERO "FIN DE MANIOBRA"
-  SEPARACIÓN DE CANTONES
-  VÍA TROCHA ANCHA 1676mm

| NOTAS COMPLEMENTARIAS Este plano es propiedad exclusiva de ADIFSE. Sin su autorización, el mismo no podrá ser reproducido total o parcialmente, ni divulgar su contenido a terceros. | FECHA | NOMBRE |  2023 - 40 años de la recuperación de la democracia Ministerio de Transporte Argentina TRENES ARGENTINOS INFRAESTRUCTURA | | | | | | | | | | | |
|---|-----------------|--------|--|--------|--------|-------|------|-----|--------|----|----|----|----|-----|
| | DIBUJÓ | 02/03 | | | AB | | | | | | | | | |
| | REVISÓ | 07/03 | | | JD | | | | | | | | | |
| APROBÓ | | | TÍTULO: ESTACIÓN VICTORIA OBRA: ELECTRIFICACIÓN LÍNEA MITRE RAMAL VICTORIA - CAPILLA DEL SEÑOR SECTOR VICTORIA - EL TALAR | | | | | | | | | | | |
| ESCALA: | SIN ESPECIFICAR | | | | | | | | | | | | | |
| REVISIÓN: | 0 | | | | | | | | | | | | | |
| | | | CODIFICACIÓN <table border="1"> <thead> <tr> <th>SECTOR</th> <th>LÍNEA</th> <th>TIPO</th> <th>ESP</th> <th>NÚMERO</th> </tr> </thead> <tbody> <tr> <td>GI</td> <td>GM</td> <td>PT</td> <td>SE</td> <td>002</td> </tr> </tbody> </table> | | SECTOR | LÍNEA | TIPO | ESP | NÚMERO | GI | GM | PT | SE | 002 |
| SECTOR | LÍNEA | TIPO | ESP | NÚMERO | | | | | | | | | | |
| GI | GM | PT | SE | 002 | | | | | | | | | | |
| | | | FECHA DE EMISIÓN: 07/03/2023 REEMPLAZA AL PLANO: | | | | | | | | | | | |

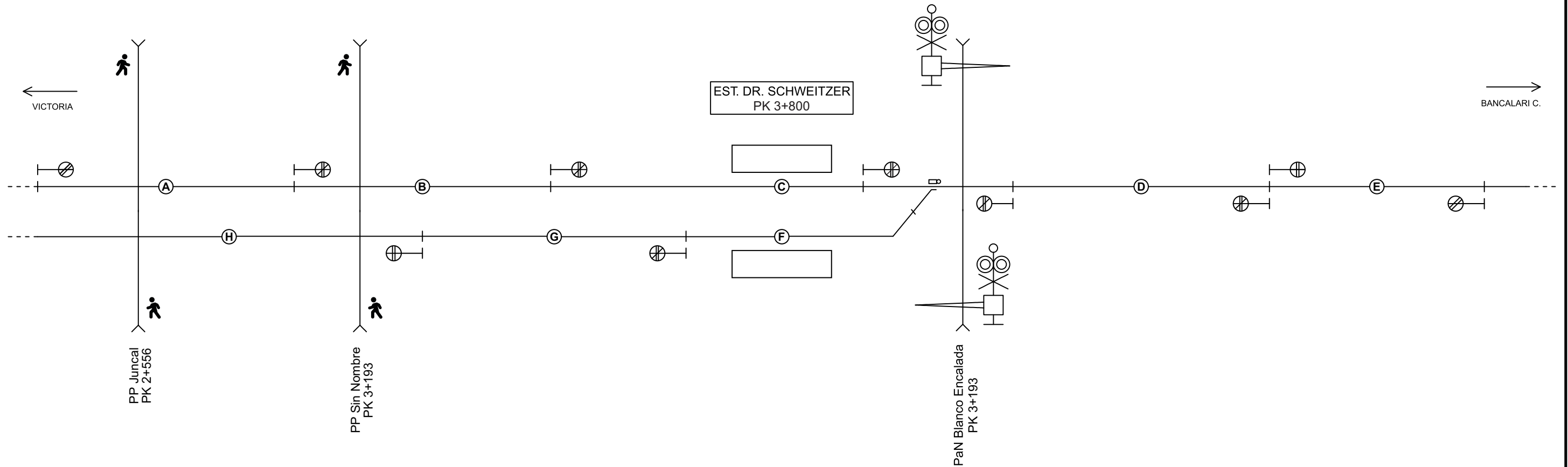
TABLA DE RUTAS ESTACIÓN VICTORIA

| ESTACIÓN VICTORIA | | | | | | | | | | | |
|-------------------|--------|---------|----------|--------|---------|--------------------|--------|---------|----------|--------|---------|
| Rutas Ascendentes | | | | | | Rutas Descendentes | | | | | |
| Principales | | | Maniobra | | | Principales | | | Maniobra | | |
| Num | Origen | Destino | Num | Origen | Destino | Num | Origen | Destino | Num | Origen | Destino |
| 1 | A | B | 11 | L | C | 1 | J | K | 11 | D | C |
| 2 | B | C | 12 | L | K | 2 | K | L | 12 | D | K |
| 3 | B | F | 13 | L | F | 3 | L | M | 13 | U | P2 |
| 4 | B | Q | 14 | L | Q | 4 | O | P | 14 | U | C |
| 5 | C | D | 15 | C | U | 5 | P | Q | 15 | U | K |
| 6 | D | E | 16 | C | V | 6 | P | S | 16 | V | P2 |
| 7 | F | G | 17 | C | D | 7 | P | T | 17 | V | V |
| 8 | Q | G | 18 | K | U | 8 | P | F | 18 | V | K |
| 9 | G | H | 19 | K | V | 9 | F | L | 19 | C | L |
| 10 | H | I | 20 | K | D | 10 | Q | L | 20 | K | L |
| X | | | 21 | P2 | U | X | | | 21 | H | S |
| | | | 22 | P2 | V | | | | 22 | H | T |
| | | | 23 | P1 | F | | | | 23 | H | G |
| | | | 24 | F | G | | | | 24 | P3 | S |
| | | | 25 | R | G | | | | 25 | P3 | T |
| | | | 26 | Q | G | | | | 26 | P3 | G |
| | | | 27 | Q | P3 | | | | 27 | G | R |
| | | | 28 | G | H | | | | 28 | G | F |
| | | | 29 | G | P3 | | | | 29 | G | Q |
| | | | 30 | S | H | | | | 30 | F | P1 |
| | | | 31 | S | P3 | | | | 31 | F | L |
| | | | 32 | T | H | | | | 32 | Q | L |
| X | | | 33 | T | P3 | X | | | | | |

PRELIMINAR NO APTO
PARA CONSTRUCCIÓN

| NOTAS COMPLEMENTARIAS Este plano es propiedad exclusiva de ADIFSE. Sin su autorización, el mismo no podrá ser reproducido total o parcialmente, ni divulgar su contenido a terceros. | DIBUJÓ | 02/03 | AB |  2023 - 40 años de la recuperación de la democracia Ministerio de Transporte Argentina | TRENES ARGENTINOS INFRAESTRUCTURA | | | | | | | | |
|---|---|---------|--|---|--|------|-----|--------|----|----|----|----|-----|
| | REVISÓ | 07/03 | JD | | | | | | | | | | |
| | APROBÓ | | | | | | | | | | | | |
| | ESCALA: | TÍTULO: | | | | | | | | | | | |
| | SIN ESPECIFICAR | | ESTACIÓN VICTORIA | | | | | | | | | | |
| |  | | OBRA: | | | | | | | | | | |
| | REVISIÓN: | | ELECTRIFICACIÓN LÍNEA MITRE RAMAL VICTORIA - CAPILLA DEL SEÑOR SECTOR VICTORIA - EL TALAR | | | | | | | | | | |
| | 0 | | CODIFICACIÓN | | | | | | | | | | |
| | | | <table border="1" style="width: 100%; border-collapse: collapse;"> <tr> <th>SECTOR</th><th>LÍNEA</th><th>TIPO</th><th>ESP</th><th>NÚMERO</th></tr> <tr> <td style="text-align: center;">GI</td><td style="text-align: center;">GM</td><td style="text-align: center;">PT</td><td style="text-align: center;">SE</td><td style="text-align: center;">003</td></tr> </table> | SECTOR | LÍNEA | TIPO | ESP | NÚMERO | GI | GM | PT | SE | 003 |
| SECTOR | LÍNEA | TIPO | ESP | NÚMERO | | | | | | | | | |
| GI | GM | PT | SE | 003 | | | | | | | | | |
| | | | FECHA DE EMISIÓN: 07/03/2023 | | | | | | | | | | |
| | | | REEMPLAZA AL PLANO: | | | | | | | | | | |

ESQUEMA DE SEÑALAMIENTO ESTACIÓN DR. SCHWEITZER



REFERENCIAS:

- SEÑAL PRINCIPAL ELECTRICA DE TRES ASPECTOS
- SEÑAL PRINCIPAL ELECTRICA DE DOS ASPECTOS PARA DESVÍO
- SEÑAL DE PREVENCIÓN ELÉCTRICA DE DOS ASPECTOS (VERDE Y AMARILLO)
- SEÑAL AUTOMÁTICA DE TRES ASPECTOS
- SEÑAL AUTOMÁTICA DE DOS ASPECTOS
- MÁQUINA DE CAMBIO ELÉCTRICA CON DETECTORA DE PUNTA DE AGUJA EXTERNA
- SEÑAL DE MANIOBRA
- SEÑAL DE MANIOBRA CON INDICADOR DE RUTA
- TABLERO "FIN DE MANIOBRA"
- SEPARACIÓN DE CANTONES
- VÍA TROCHA ANCHA 1676mm

PRELIMINAR NO APTO
PARA CONSTRUCCIÓN

| | | | | | | | |
|---|---------|--------|---|-------|------------|-----|--------|
| NOTAS COMPLEMENTARIAS Este plano es propiedad exclusiva de ADIFSE. Sin su autorización, el mismo no podrá ser reproducido total o parcialmente, ni divulgar su contenido a terceros. | FECHA | NOMBRE | 2023 - 40 años de la recuperación de la democracia Ministerio de Transporte Argentina | | | | |
| | DIBUJÓ | 02/03 | AB | | | | |
| | REVISÓ | 07/03 | JD | | | | |
| | APROBÓ | | | | | | |
| ESCALA: | TÍTULO: | | ESTACIÓN DR. SCHWEITZER | | | | |
| SIN ESPECIFICAR | OBRA: | | | | | | |
| REVISIÓN: | 0 | | ELECTRIFICACIÓN LÍNEA MITRE RAMAL VICTORIA - CAPILLA DEL SEÑOR SECTOR VICTORIA - EL TALAR | | | | |
| | | | CODIFICACIÓN | | | | |
| | | | SECTOR | LÍNEA | TIPO | ESP | NÚMERO |
| | | | GI | GM | PT | SE | 004 |
| | | | FECHA DE EMISIÓN: | | 07/03/2023 | | |
| | | | REEMPLAZA AL PLANO: | | | | |

TABLA DE RUTAS ESTACIÓN DR. SCHWEITZER

| ESTACIÓN DR. SCHWEITZER | | | | | |
|-------------------------|--------|---------|--------------------|--------|---------|
| Rutas Ascendentes | | | Rutas descendentes | | |
| Principales | | | Principales | | |
| Num | Origen | Destino | Num | Origen | Destino |
| 1 | A | B | 1 | E | D |
| 2 | B | C | 2 | D | F |
| 3 | C | D | 3 | F | G |
| 4 | D | E | 4 | G | H |

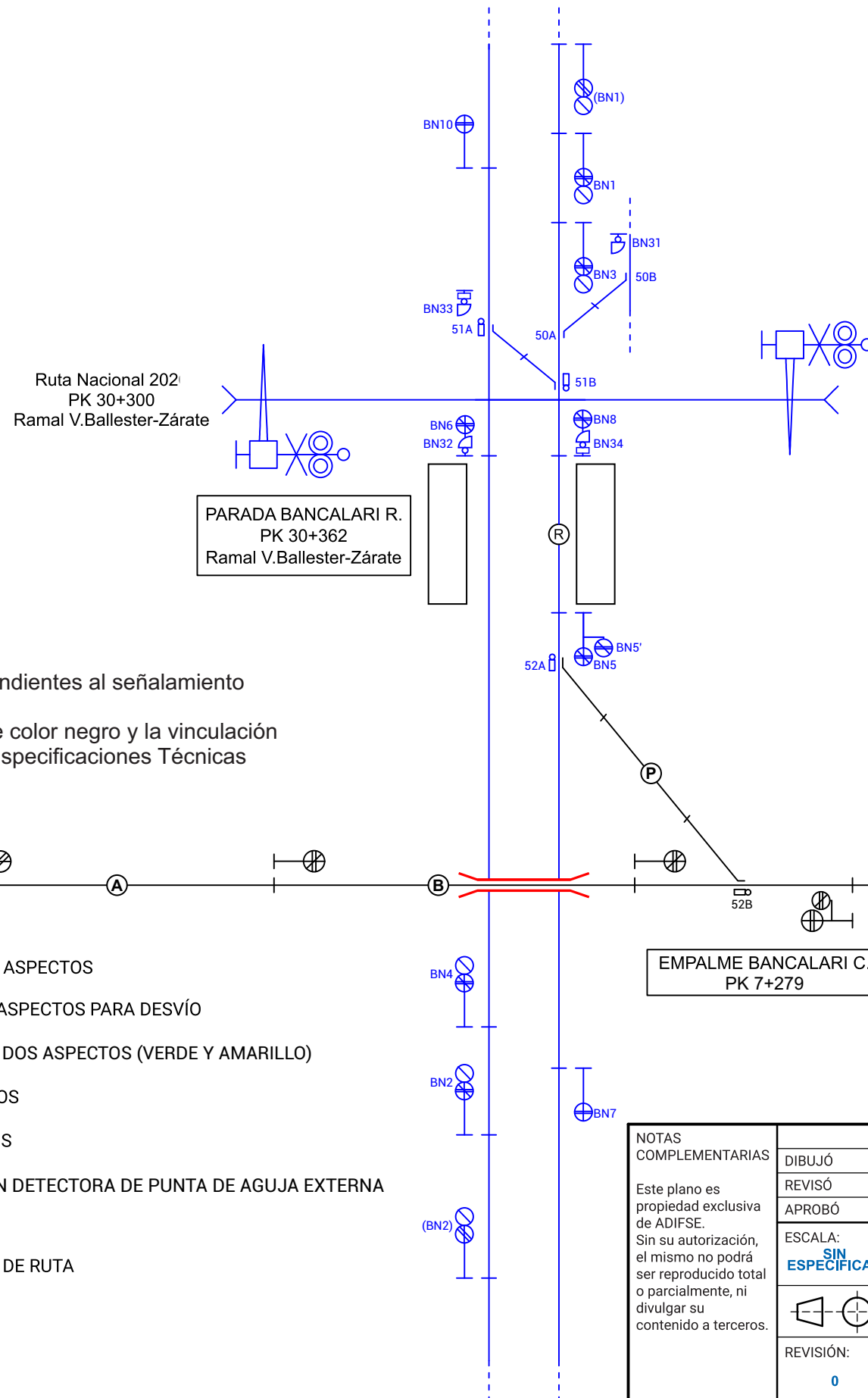
PRELIMINAR NO APTO
PARA CONSTRUCCIÓN

| NOTAS COMPLEMENTARIAS Este plano es propiedad exclusiva de ADIFSE. Sin su autorización, el mismo no podrá ser reproducido total o parcialmente, ni divulgar su contenido a terceros. | DIBUJÓ | 02/03 | NOMBRE | AB | 2023 - 40 años de la recuperación de la democracia Ministerio de Transporte Argentina | TRENES ARGENTINOS INFRAESTRUCTURA | | | | | | | | | | |
|---|---------|---------|--|-------------------------|--|--|------|-----|--------|----|----|----|----|-----|---|--|
| | REVISÓ | 07/03 | JD | | | | | | | | | | | | | |
| | APROBÓ | | | | | | | | | | | | | | | |
| | ESCALA: | TÍTULO: | | ESTACIÓN DR. SCHWEITZER | | | | | | | | | | | | |
| REVISIÓN: | OBRA: | | ELECTRIFICACIÓN LÍNEA MITRE RAMAL VICTORIA - CAPILLA DEL SEÑOR SECTOR VICTORIA - EL TALAR | | CODIFICACIÓN | | | | | | | | | | | |
| 0 | | | <table border="1" style="width: 100%; border-collapse: collapse; text-align: center;"> <tr> <th>SECTOR</th> <th>LÍNEA</th> <th>TIPO</th> <th>ESP</th> <th>NÚMERO</th> </tr> <tr> <td>GI</td> <td>GM</td> <td>PT</td> <td>SE</td> <td>005</td> </tr> </table> | | SECTOR | LÍNEA | TIPO | ESP | NÚMERO | GI | GM | PT | SE | 005 | FECHA DE EMISIÓN: 07/03/2023 REEMPLAZA AL PLANO: | |
| SECTOR | LÍNEA | TIPO | ESP | NÚMERO | | | | | | | | | | | | |
| GI | GM | PT | SE | 005 | | | | | | | | | | | | |

ESQUEMA DE SEÑALAMIENTO EMPALME BANCALARI C.

←
DR. SCHWEITZER

→
EL TALAR



**PRELIMINAR NO APTO
PARA CONSTRUCCIÓN**

NOTAS:

Se indican en color azul los elementos correspondientes al señalamiento electromecánico de la estación Bancalari R.
El proyecto deberá contemplar los elementos de color negro y la vinculación vital con Bancalari R. según lo indicado en las Especificaciones Técnicas

REFERENCIAS:

- SEÑAL PRINCIPAL ELECTRICA DE TRES ASPECTOS
- SEÑAL PRINCIPAL ELECTRICA DE DOS ASPECTOS PARA DESVÍO
- SEÑAL DE PREVENCIÓN ELÉCTRICA DE DOS ASPECTOS (VERDE Y AMARILLO)
- SEÑAL AUTOMÁTICA DE TRES ASPECTOS
- SEÑAL AUTOMÁTICA DE DOS ASPECTOS
- MÁQUINA DE CAMBIO ELÉCTRICA CON DETECTORA DE PUNTA DE AGUJA EXTERNA
- SEÑAL DE MANIOBRA
- SEÑAL DE MANIOBRA CON INDICADOR DE RUTA
- TABLERO "FIN DE MANIOBRA"
- SEPARACIÓN DE CANTONES
- VÍA TROCHA ANCHA 1676mm

| | | | | | | | | | |
|--|---------|-------|----|---|--|------|-----|--------|--|
| NOTAS COMPLEMENTARIAS Este plano es propiedad exclusiva de ADIFSE. Sin su autorización, el mismo no podrá ser reproducido total o parcialmente, ni divulgar su contenido a terceros. | DIBUJÓ | 02/03 | AB | 2023 - 40 años de la recuperación de la democracia Ministerio de Transporte Argentina | TRENES ARGENTINOS INFRAESTRUCTURA | | | | |
| | REVISÓ | 07/03 | JD | | EMPALME BANCALARI C. | | | | |
| | APROBÓ | | | | ELECTRIFICACIÓN LÍNEA MITRE RAMAL VICTORIA - CAPILLA DEL SEÑOR SECTOR VICTORIA - EL TALAR | | | | |
| ESCALA: SIN ESPECIFICAR | TÍTULO: | | | CODIFICACIÓN | | | | | |
| REVISIÓN: 0 | OBRA: | | | SECTOR | LÍNEA | TIPO | ESP | NÚMERO | |
| | | | | GI | GM | PT | SE | 006 | |
| | | | | FECHA DE EMISIÓN: 07/03/2023 | | | | | |
| | | | | REEMPLAZA AL PLANO: | | | | | |

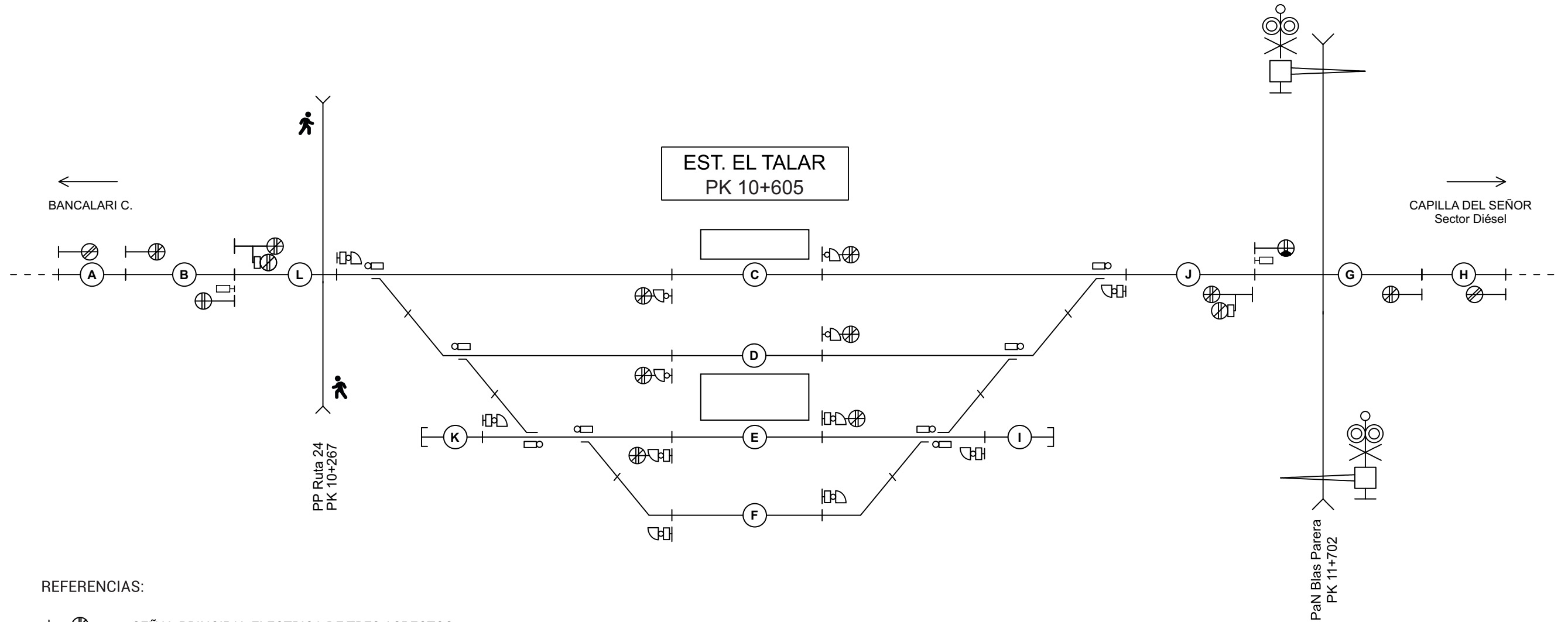
TABLA DE RUTAS EMPALME BANCALARI C.

| EMPALME BANCALARI C. | | | | | |
|----------------------|--------|---------|--------------------|--------|---------|
| Rutas Ascendentes | | | Rutas descendentes | | |
| Principales | | | Principales | | |
| Num | Origen | Destino | Num | Origen | Destino |
| 1 | A | B | 1 | D | C |
| 2 | B | C | 2 | C | P/R |
| 3 | R/P | C | 3 | C | B/A |
| 4 | C | D | | | |

PRELIMINAR NO APTO
PARA CONSTRUCCIÓN

| | | | | | | |
|---|---------|-------------------|---|----------------------|--|--|
| NOTAS COMPLEMENTARIAS Este plano es propiedad exclusiva de ADIFSE. Sin su autorización, el mismo no podrá ser reproducido total o parcialmente, ni divulgar su contenido a terceros. | DIBUJÓ | 02/03 | NOMBRE | AB | 2023 - 40 años de la recuperación de la democracia Ministerio de Transporte Argentina | TRENES ARGENTINOS INFRAESTRUCTURA |
| | REVISÓ | 07/03 | JD | | | |
| | APROBÓ | | | | | |
| | ESCALA: | TÍTULO: | | EMPALME BANCALARI C. | | |
| REVISIÓN: | OBRA: | | ELECTRIFICACIÓN LÍNEA MITRE RAMAL VICTORIA - CAPILLA DEL SEÑOR SECTOR VICTORIA - EL TALAR | | CODIFICACIÓN SECTOR LÍNEA TIPO ESP NÚMERO GI GM PT SE 007 | |
| | 0 | FECHA DE EMISIÓN: | | 07/03/2023 | | REEMPLAZA AL PLANO: |

ESQUEMA DE SEÑALAMIENTO ESTACIÓN EL TALAR



REFERENCIAS:

- SEÑAL PRINCIPAL ELECTRICA DE TRES ASPECTOS
- SEÑAL PRINCIPAL ELECTRICA DE DOS ASPECTOS PARA DESVÍO
- SEÑAL DE PREVENCIÓN ELÉCTRICA DE DOS ASPECTOS (VERDE Y AMARILLO)
- SEÑAL DE BLOQUEO (INGRESO A ZONA NO SEÑALIZADA) DE DOS ASPECTOS
- SEÑAL AUTOMÁTICA DE TRES ASPECTOS
- SEÑAL AUTOMÁTICA DE DOS ASPECTOS
- MÁQUINA DE CAMBIO ELÉCTRICA CON DETECTORA DE PUNTA DE AGUJA EXTERNA
- SEÑAL DE MANIOBRA
- SEÑAL DE MANIOBRA CON INDICADOR DE RUTA
- TABLERO "FIN DE MANIOBRA"
- SEPARACIÓN DE CANTONES
- VÍA TROCHA ANCHA 1676mm

PRELIMINAR NO APTO
PARA CONSTRUCCIÓN

| | | | | | | | | | |
|---|---------|--------|--|--|------------|-----|--------|--|--|
| NOTAS COMPLEMENTARIAS Este plano es propiedad exclusiva de ADIFSE. Sin su autorización, el mismo no podrá ser reproducido total o parcialmente, ni divulgar su contenido a terceros. | FECHA | NOMBRE | 2023 - 40 años de la recuperación de la democracia Ministerio de Transporte Argentina | TRENES ARGENTINOS INFRAESTRUCTURA | | | | | |
| | DIBUJÓ | 02/03 | | AB | | | | | |
| | REVISÓ | 07/03 | | JD | | | | | |
| | APROBÓ | | | | | | | | |
| ESCALA: | TÍTULO: | | ESTACIÓN EL TALAR | | | | | | |
| SIN ESPECIFICAR | | | | | | | | | |
| REVISIÓN: | OBRA: | | ELECTRIFICACIÓN LÍNEA MITRE RAMAL VICTORIA - CAPILLA DEL SEÑOR SECTOR VICTORIA - EL TALAR | | | | | | |
| 0 | | | | | | | | | |
| | | | CODIFICACIÓN | | | | | | |
| | | | SECTOR | LÍNEA | TIPO | ESP | NÚMERO | | |
| | | | GI | GM | PT | SE | 008 | | |
| | | | FECHA DE EMISIÓN: | | 07/03/2023 | | | | |
| | | | REEMPLAZA AL PLANO: | | | | | | |

TABLA DE RUTAS ESTACIÓN EL TALAR

| ESTACIÓN EL TALAR | | | | | | | | | | | |
|-------------------|--------|---------|----------|--------|---------|--------------------|--------|---------|----------|--------|---------|
| Rutas Ascendentes | | | | | | Rutas Descendentes | | | | | |
| Principales | | | Maniobra | | | Principales | | | Maniobra | | |
| Num | Origen | Destino | Num | Origen | Destino | Num | Origen | Destino | Num | Origen | Destino |
| 1 | A | B | 11 | L | C | 1 | H | G | 11 | J | C |
| 2 | B | C | 12 | L | D | 2 | G | C | 12 | J | D |
| 3 | B | D | 13 | L | E | 3 | G | D | 13 | J | E |
| 4 | B | E | 14 | L | F | 4 | G | E | 14 | J | F |
| 5 | B | F | 15 | K | J | 5 | G | F | 15 | I | E |
| 6 | C | J | 16 | K | E | 6 | C | L | 16 | I | F |
| 7 | D | J | 17 | C | F | 7 | D | L | 17 | C | L |
| 8 | E | J | 18 | D | J | 8 | E | L | 18 | D | L |
| 9 | F | J | 19 | E | J | 9 | F | L | 19 | E | L |
| 10 | J | G/H | 20 | E | I | 10 | L | B/A | 20 | E | K |
| X | | | 21 | F | J | X | | | 21 | F | L |
| X | | | 22 | F | I | X | | | 22 | F | K |

PRELIMINAR NO APTO
PARA CONSTRUCCIÓN

| | | | | | |
|---|--|-------|--------------------------|--|---|
| NOTAS COMPLEMENTARIAS Este plano es propiedad exclusiva de ADIFSE. Sin su autorización, el mismo no podrá ser reproducido total o parcialmente, ni divulgar su contenido a terceros. | | FECHA | NOMBRE | 2023 - 40 años de la recuperación de la democracia Ministerio de Transporte Argentina | TRENES ARGENTINOS INFRAESTRUCTURA |
| | DIBUJÓ | 02/03 | AB | | |
| | REVISÓ | 07/03 | JD | | |
| | APROBÓ | | | | |
| ESCALA: | TÍTULO: | | ESTACIÓN EL TALAR | | |
| SIN ESPECIFICAR | OBRA: | | | | |
| REVISIÓN: | ELECTRIFICACIÓN LÍNEA MITRE RAMAL VICTORIA - CAPILLA DEL SEÑOR SECTOR VICTORIA - EL TALAR | | CODIFICACIÓN | | |
| 0 | GI | GM | PT | SE | NÚMERO |
| | | | | | 009 |
| | | | | FECHA DE EMISIÓN: 07/03/2023 | |
| REEMPLAZA AL PLANO: | | | | | |