


ANEXO II

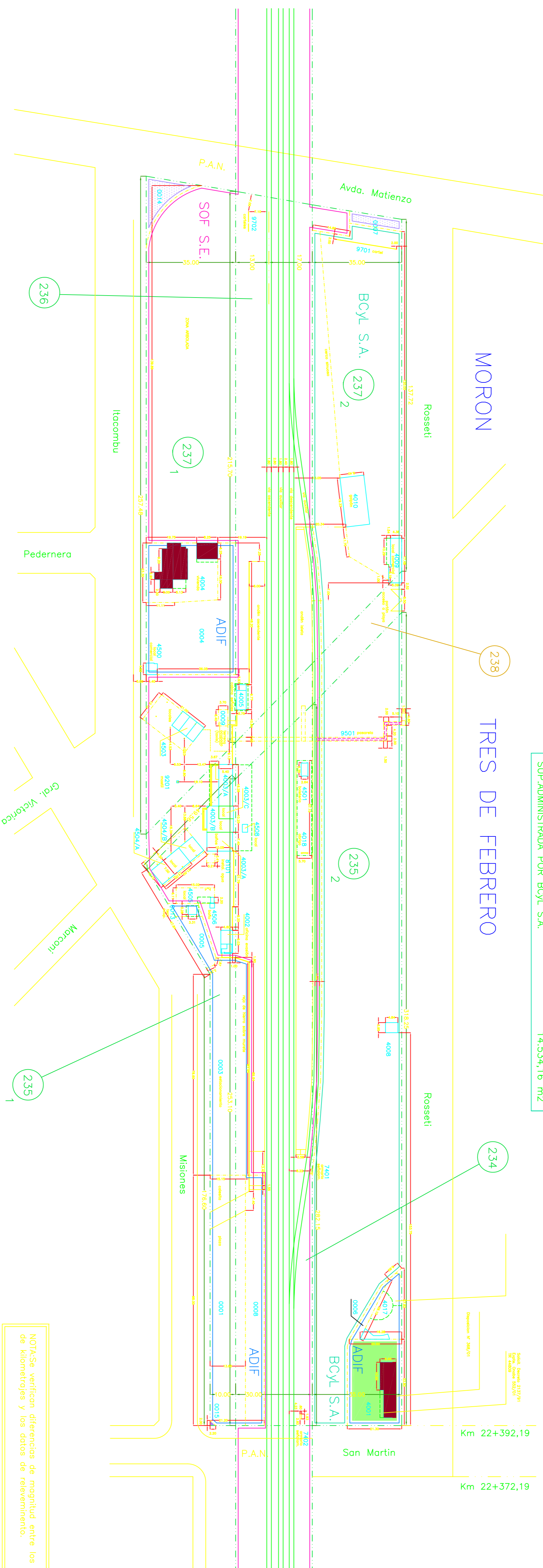
PLANOS



ESCALA 1:1000

G.P.S.
 S 34° 36' 3,28"
 W 58° 35' 7,07"

SUPERFICIE DE ESTACION: de Km 22+372,19 a Km 22+898,27	43.109,11 m ²	SUP. CON TITULO: SUP. SIN TITULO:	41.590,65 m ² 1.518,46,00 m ²
SUP-ADMINISTRADA POR ADIF	6.709,88 m ²	ADIF DISPONIBLE	6.419,84 m ²
SUP-ADMINISTRADA POR SOF S.E.	21.865,27 m ²	HABILITADO AL USO PUBLICO	289,84 m ²
SUP-ADMINISTRADA POR BQYL S.A.	14.534,16 m ²		



NOTA: Se verifican diferencias de magnitud entre los ejes de kilometros y los datos de relevamiento.

ADIF
 Administración de Infraestructuras Ferroviarias

ESTACION EL PALOMAR

PLANO DE LIMITE FISICO DE LA CONCESION

REFERENCIA: AREA OPERATIVA DEFINITIVA DE SOF S.E.

FECHA: 05/05/2014

RAMAL: SM(A)

SECTOR: 50210

N° DE ORDEN: 5024

N° DE IDENTIFICACION: 3576209

REEMPLAZA A: REEMPLAZA A:

RELEVO: G. Kerron

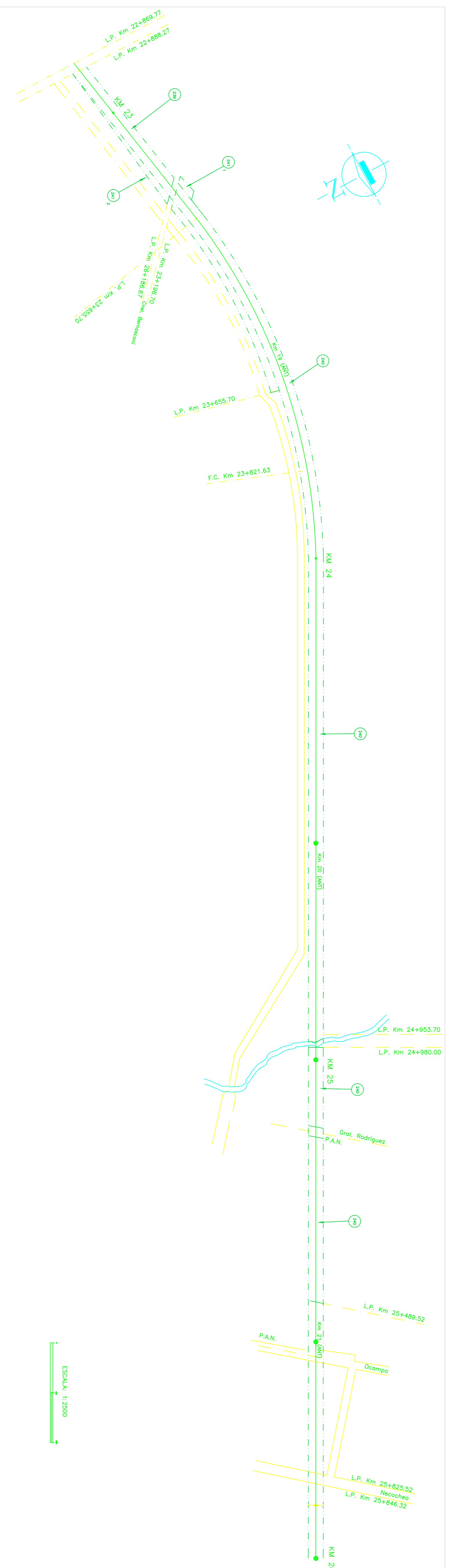
DIBUO: F. Dunzelmann

N° DE PLANO: 10

FIRMAS

ANEXO XVI ADJUNTO "B" PLANO N° 10
 ANEXO XVI ADJUNTO "A" PLANO N° 10

NOTA: Los magnitudes del presente plano son indicativas. Eston sujetos a mensura.




GPS
 S. N. - M.
 W. E. - M.

SIN GUARDAR DE ZONA DE VIA.
 SUPERINTENDENCIA POR P.A. (Especial)
 SIN CONDICIONADA A TITULO (Especial)

ADIF Administración de Infraestructura de Ferrocarriles		ZONA DE VIALIDAD	
PALOMAR-HURLINGHAM		LÍMITE NOROCCIDENTAL DE LA CONCESION	
PROYECTO	FECHA	PROYECTO	FECHA
TMS	01/07/27	TMS	01/07/27
ESTADO	XX	ESTADO	XX
Nº DE DISEÑO	XX	Nº DE DISEÑO	XX
Nº DE EJECUCION	XX	Nº DE EJECUCION	XX
REVISOR	XX	REVISOR	XX
DISEÑO	XX	DISEÑO	XX
VERIFICADO	XX	VERIFICADO	XX
APROBADO	XX	APROBADO	XX

NOTA: Los proyectos realizados en la concesión deben cumplir con lo establecido en el Anexo 3.2 del Reglamento de Concesiones.

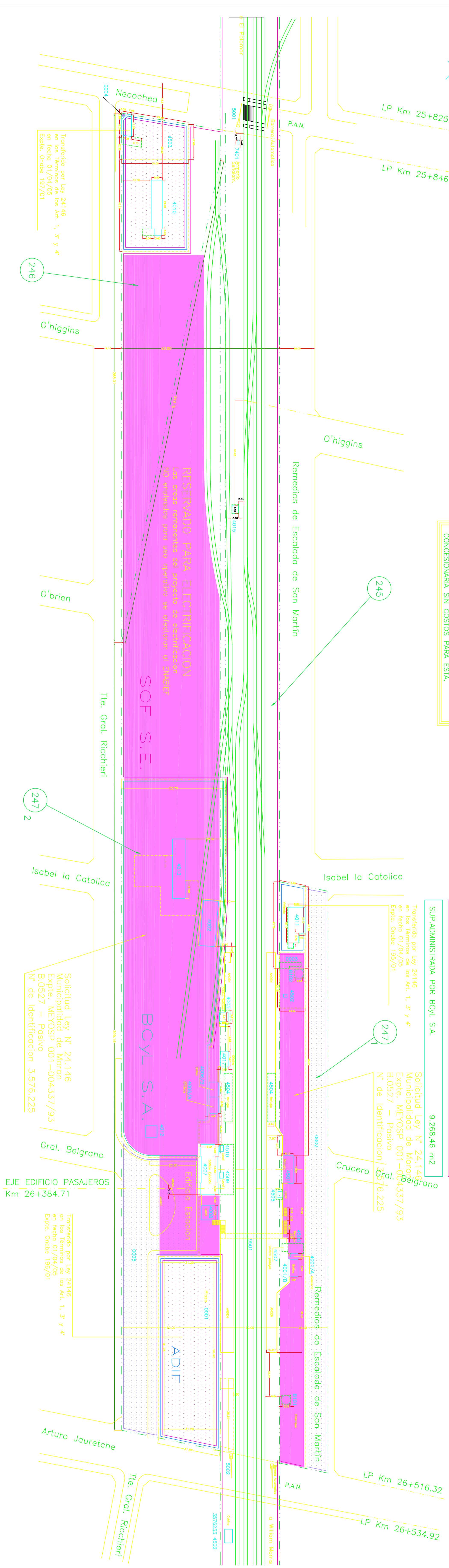


ESCALA: 1:1000

TODAS LAS INSTALACIONES OPERATIVAS SITUADAS FUERA DE LA ZONA DE CONCESION SERAN CONSERVADAS A SU COSTO POR LA CONCESIONARIA, DEBIENDOSE PERMITIR EL ACCESO A LAS MISMAS CUICUERA SEA SU OPERATIVA. CUALQUIER VARIACION DE LAS INSTALACIONES OPERATIVAS DECIDIDA POR EL CONCEDEENTE DEBERA SER EJECUTADA POR LA CONCESIONARIA SIN COSTOS PARA ESTA.

G.P.S.
S 34° 35' 4.83"
W 58° 37' 9.20"

SUPERFICIE DE ESTACION: Km 19+492.00 a Km 20+010.00	60.744.42 m ²	SUP. CON TITULO: SUP. SIN TITULO:	60.744.42 m ² 000.00 m ²
SUP-ADMINISTRADA POR ADIF	12.807.89 m ²	ADIF DISPONIBLE	5.697.34 m ²
SUP-ADMINISTRADA POR SOF S.E.	38.668.07 m ²	HABITADO AL USO PUBLICO	7.110.55 m ²
SUP-ADMINISTRADA POR BCL S.A.	9.268.46 m ²		



Reservado por Ley 24.146 en fecha 01/04/05 Expte. Ordebe 197/01

Solicitud Ley N° 24.146 Municipalidad de Morón Expte. ME/OSP 001-00-4337/93 B.0527 - Pasivo N° de identificación 3.576.225

Reservado por Ley 24.146 en fecha 01/04/05 Expte. Ordebe 197/01

ADIF
Administración de Infraestructuras Ferroviarias

HURLINGHAM
ESTACION

PLANO DE LIMITE FISCO DE LA CONCESION

FECHA: 22/09/2014

RAMAL: **SM(A)**

SECTOR: 50230

N° DE ORDEN: 5025

N° DE IDENTIFICACION: 3576225

RELEVO: Burone Javier

DIBUJO: Balzo Matias Gonzalez Cabrel

N° DE PLANO: **11**

REFERENCIA:

- AREA OPERATIVA DEFINITIVA SOF S.E.
- AREA ADIF
- AREA OPERATIVA BCL S.A.
- HABITADO AL USO PUBLICO
- LIMITE DE TITULO
- CON TITULO
- VIVIENDAS
- SOLICITUD LEY N° 24.146
- TRANSFERIDO POR LEY 24.146


REEMPLAZA A:

ANEXO XVI
ADJUNTO "B"
PLANO N° 1

ANEXO XVI
ADJUNTO "A"
PLANO N° 1

NOTA: Las magnitudes del presente plano son indicativas. Están sujetos a mensura.

FIRMAS

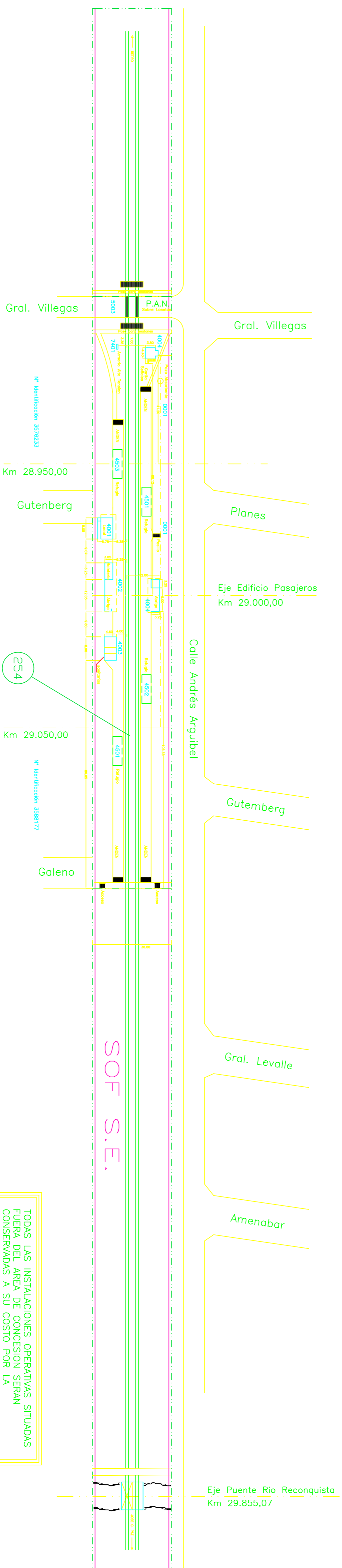


ESCALA: 1:1000



G.P.S.


S 34° 20' 50.53"
W 58° 23' 38.04"



TODAS LAS INSTALACIONES OPERATIVAS SITUADAS FUERA DEL AREA DE CONCESION SERAN CONSERVADAS A SU COSTO POR LA CONCESIONARIA, DEBIENDOSE PERMITIR EL ACCESO A LAS MISMAS CUALQUIERA SEA SU UBICACION RESPECTO DE LOS LIMITES DEL AREA OPERATIVA. CUALQUIERA PARACION DE LAS INSTALACIONES DEBERA SER DECIDIDA POR EL CONCEDENTE DEBERA SER EJECUTADA POR LA CONCESIONARIA SIN COSTOS PARA ESTA.

ADIF Administración de Infraestructuras Ferroviarias		ESTACION W. C. MORRIS	
REFERENCIA: <input type="checkbox"/> AREA OPERATIVA DEFINITIVA SOF S.E. <input type="checkbox"/> LIMITE TITULO <input type="checkbox"/> CON TITULO		PLANO DE LIMITE FISICO DE LA CONCESION	
FECHA:	08/12/06 - A	SECTOR:	50250
Nº DE ORDEN:	5026	RAMAL:	SM(A)
Nº DE IDENTIFICACION	3576942	RELEVO	L. Corbalán
ANEXO XVI ADJUNTO "E"	ANEXO XVI ADJUNTO "A"	DIBUO	Motris Bolzo
PLANO N.º 12	PLANO N.º 12	Nº DE PLANO:	12
REEMPLAZA A: ANEXO XVI ADJUNTO "E" ANEXO XVI ADJUNTO "A" PLANO N.º 12 PLANO N.º 12		FIRMAS	

NOTA: Las magnitudes del presente plano son indicativas. Están sujetos a mensura.

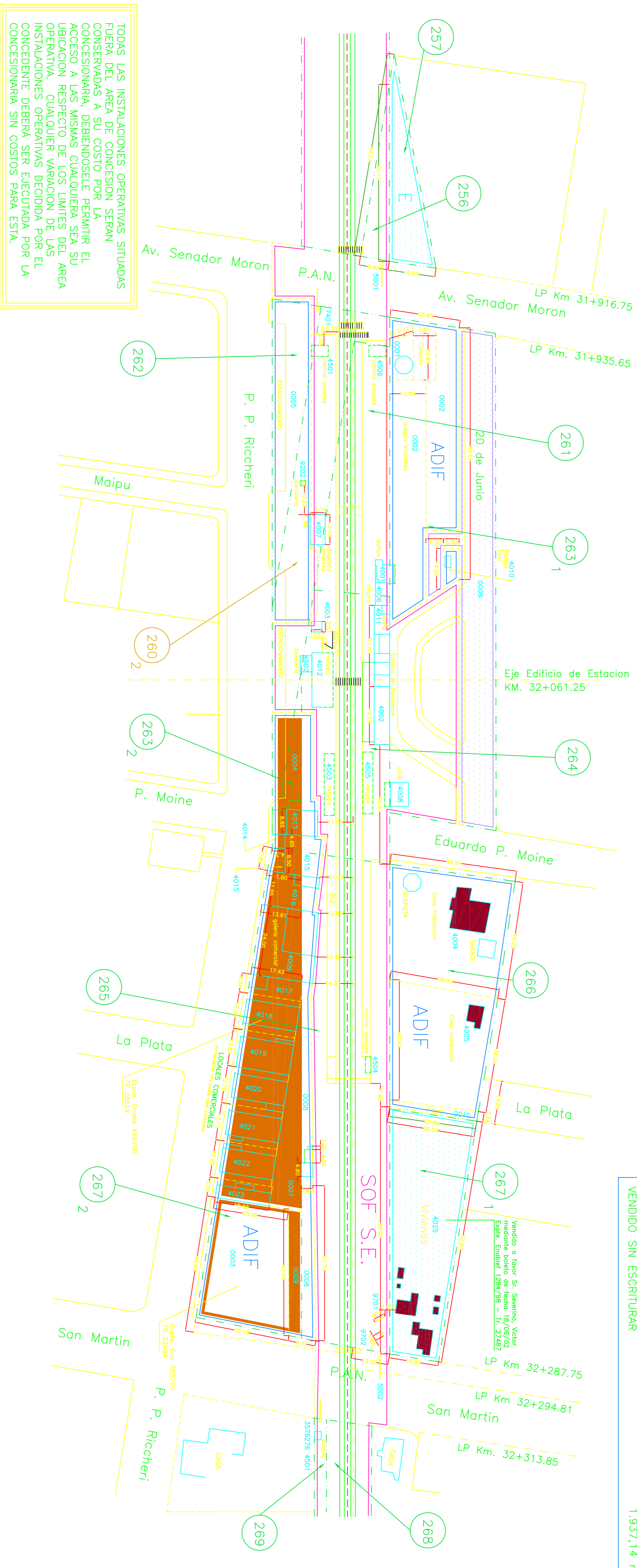


0 50 100

ESCALA: 1:1000

G.P.S.	
S	34° 33' 54,54"
W	58° 41' 4,67"

SUPERFICIE DE ESTACION: Del Km 31+916.75 al 32+287.75	28.025,25 m ²	SUP. CON TITULO: SUP. SIN TITULO:	28.025,25 m ² 000,00 m ²
SUP.ADMINISTRADA POR ADIF	15.980,83 m ²	ADIF DISPONIBLE	11.774,35 m ²
SUP.ADMINISTRADA POR SOF S.E.	12.044,42 m ²	HABILITADO AL USO PUBLICO	2.269,34 m ²
		VENDIDO SIN ESCRITURAR	1.937,14 m ²



TODAS LAS INSTALACIONES OPERATIVAS SITUADAS FUERA DEL AREA DE CONCESION SERAN CONSERVADAS A SU COSTO POR LA CONCESIONARIA, DEBENDOSELE PERMITIR EL ACCESO A LAS MISMAS CUALQUIERA SEA SU UBICACION RESPECTO DE LOS LIMITES DEL AREA OPERATIVA. CUALQUIER VARIACION DE LAS INSTALACIONES OPERATIVAS DECIDIDA POR EL CONCEDEENTE DEBERA SER EJECUTADA POR LA CONCESIONARIA SIN COSTOS PARA ESTA.

ADIF BELLA VISTA

Administración de Infraestructuras Ferroviarias

ESTACION BELLA VISTA
PLANO DE LIMITE FISICO DE LA CONCESION

REFERENCIA:

- AREA OPERATIVA DEFINITIVA SOF S.E.
- AREA ADIF
- HABILITADO AL USO PUBLICO
- VENDIDO SIN ESCRITURAR
- VIVIENDAS
- TRAMITE DE VENTA

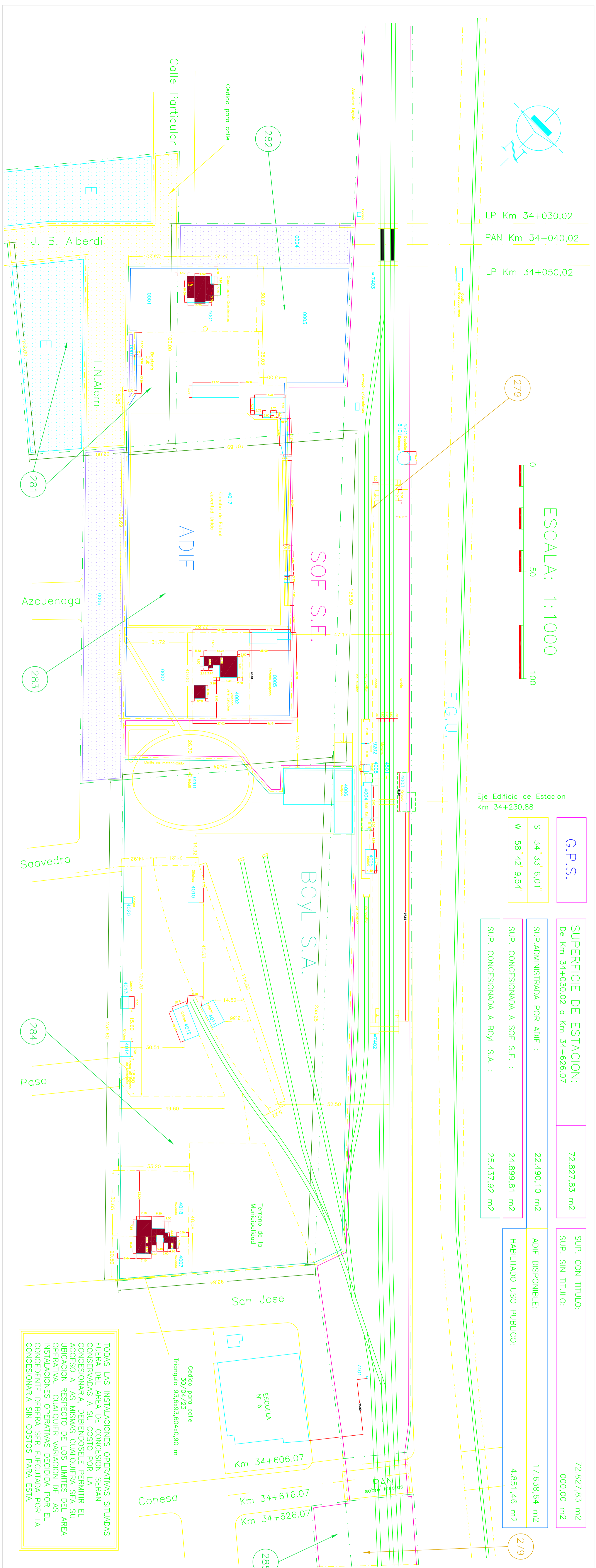
REEMPLAZA A:

ANEXO XVI ADJUNTO "B"	ANEXO XVI ADJUNTO "A"
PLANO N° 13	PLANO N° 13

NOTA: Las magnitudes del presente plano son indicativas. Están sujetos a mensura.

FRMAS

N° DE PLANO:	13
DIBUO	Arg. F. Gonzalez Matias Balza Mariana Giordano
RELEVO	Ruiz Marcelo
N° DE ORDEN:	5027
N° DE IDENTIFICACION	3576268



LP Km 34+030,02
 PAN Km 34+040,02
 LP Km 34+050,02

ESCALA: 1:1000

Eje Edificio de Estación
 Km 34+230,88

G.P.S.	S 34°33'6,01"
	W 58°42'9,54"

SUPERFICIE DE ESTACION: De km 34+030,02 a km 34+626,07	72.827,83 m ²
SUP. ADMINISTRADA POR ADIF :	22.490,10 m ²
SUP. CONCESIONADA A SOF S.E. :	24.899,81 m ²
SUP. CONCESIONADA A BCYL S.A. :	25.437,92 m ²

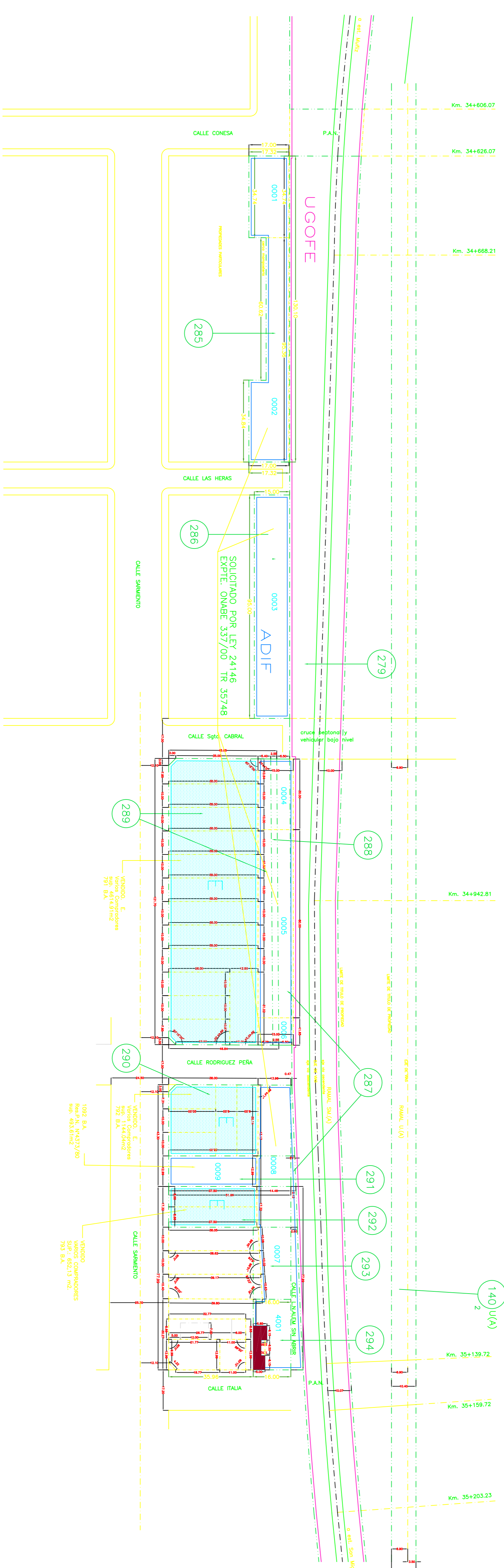

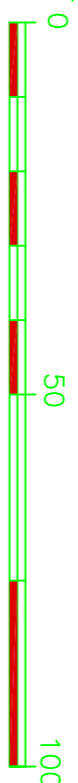
SUP. CON TITULO:	72.827,83 m ²
SUP. SIN TITULO:	000,00 m ²
ADIF DISPONIBLE:	17.638,64 m ²
HABILITADO USO PUBLICO:	4.851,46 m ²

TODAS LAS INSTALACIONES OPERATIVAS SITUADAS EN EL TERRENO DE LA MUNICIPALIDAD DE SAN JOSE DE LOS RIOS, DEPENDIENDO DE LA CONCESSIONARIA, DEBERAN SER CONSIDERADAS COMO BIENES DE LA CONCESSIONARIA, DEBIENDO PERMITIR EL ACCESO A LAS MISMAS CUALQUIERA SEA SU UBICACION RESPECTO DE LOS LIMITES DEL AREA OPERATIVA CUANDO LA OPERACION DE LAS MISMAS REQUIERA LA PRESENCIA DE PERSONAL OPERATIVO. EL CONCESSIONARIO DEBERA SER EJECUTADA POR LA CONCESSIONARIA SIN COSTOS PARA ESTA.

<p>Administración de Infraestructuras Ferroviarias</p>	ESTACION	
	MUNIZ	
REFERENCIA:	PLANO DE LIMITE FISICO DE LA CONCESSION	
RAMAL:	S.M.(A)	
FECHA:	14/12/05 C	
SECTOR:	50300	
N° DE ORDEN:	5028	
N° DE IDENTIFICACION:	3576284	
RELEV:	Mucuci	
DIBUJO:	Arq. F. Gonzalez M. Bolza J. Ogando	
N° DE PLANO:	14	

ZONA DE VIA MUNIZ - SAN MIGUEL
DE Km. 34+626.07 a Km. 35+139.72

ESCALA: 1:1000



ADIF
Administración de
Infraestructuras Ferroviarias

ZONA DE VIA
MUNIZ - SAN MIGUEL

PLANO DE LIMITE FISICO DE LA CONCESION

REFERENCIA:

FECHA: 30/11/99 - A

AREA OPERATIVA DEFINITIVA UGOFE

RAMAL: **SM(A)**

AREA ADIF

SECTOR: 50310

VENDIDO Y ESCRITURADO

Nº DE ORDEN:

WVENDAS

Nº DE IDENTIFICACION: 3576314

LIMITE TITULO

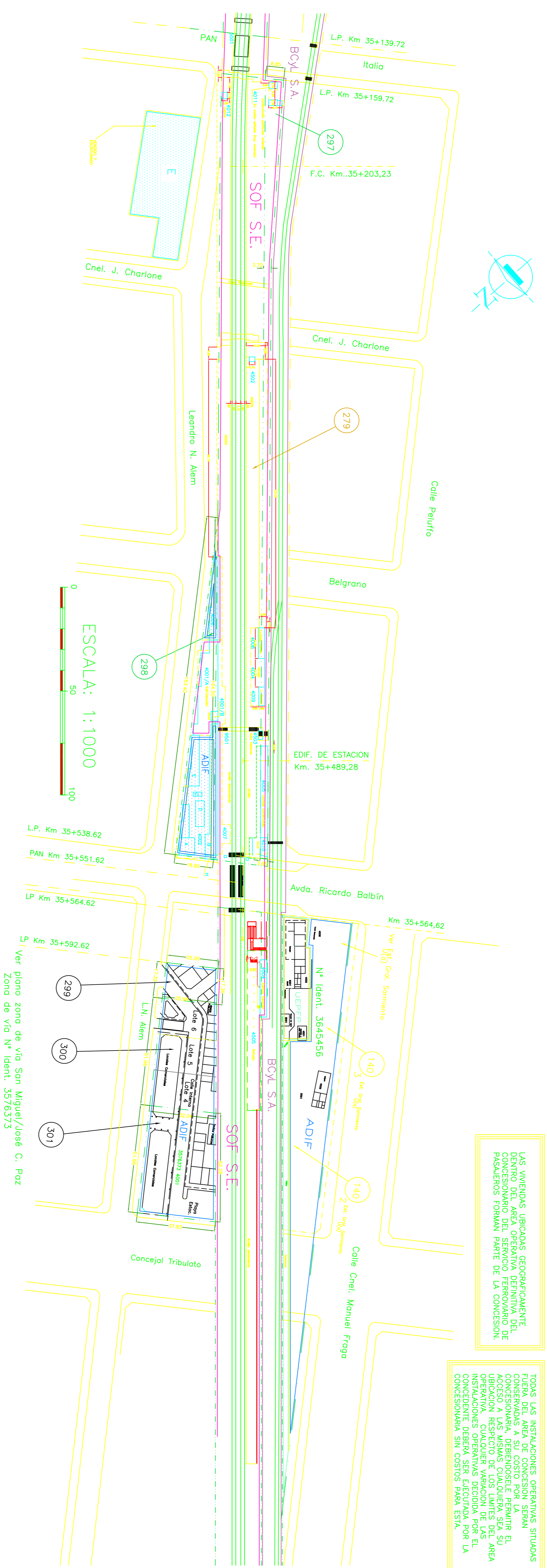
RELEVO: LEGGERI

CON TITULO

DIBUJO: G. SMITTEAAR

FIRMAS

Nº DE PLANO:

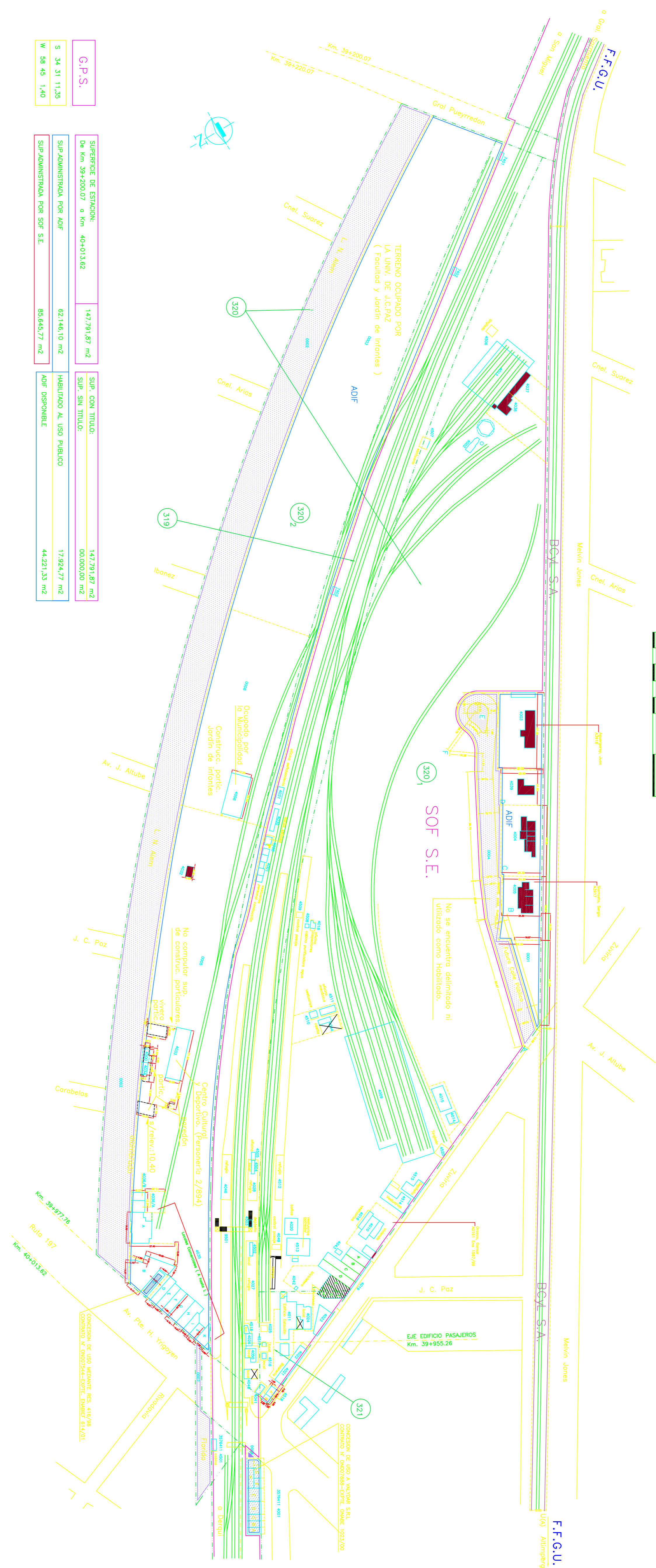


LAS VIVIENDAS UBICADAS GEOGRAFICAMENTE FUERA DEL AREA DE CONCESION SERAN CONSERVADAS A SU COSTO POR LA CONCESSIONARIA DEL SERVICIO FERROVIARIO DE PASAJEROS FORMAN PARTE DE LA CONCESION.

TODAS LAS INSTALACIONES OPERATIVAS SITUADAS FUERA DEL AREA DE CONCESION SERAN CONSERVADAS A SU COSTO POR LA CONCESSIONARIA DEL SERVICIO FERROVIARIO DE PASAJEROS RESPECTO DE LOS LIMITES DEL AREA OPERATIVA, CUALQUIER VARIACION DE LAS INSTALACIONES OPERATIVAS EFECTUADA POR LA CONCESSIONARIA SIN COSTOS PARA ESTA.

ADIF <small>Administración de Infraestructuras Ferroviarias</small>		ESTACION SAN MIGUEL <small>LIMITE FISICO DE LA CONCESION</small>	
REFERENCIA: SM(A)	SECTOR: 50320	RELEVANTE: M. Rubén J. Buitrago	DIBUJO: Arq. F. Gonzalez L. Pizassi
N DE ORDEN: 5029	N DE IDENTIFICACION: 35765322	MODIFICADO PARCIAL: C. Mujica 16/05/2014	N DE PLANO: 15
LEGENDA: SOF S.E. AREA OPER. SOF S.E. AREA ADIF VENDIDO Y ESCRITURADO CONCESION DE USO OPERATIVO S.M.F. S.A. EXPTE. OMBE 102/02 VIVIENDAS LIMITE TITULO CON TITULO SIN TITULO			
REEMPLAZA A: ANEXO XVI ADJUNTOS "A" PLANO N° 15 ANEXO XVI ADJUNTOS "B" PLANO N° 15			
NOTA: las magnitudes del presente plano son la representación gráfica de vías e instalaciones ferroviarias es meramente ilustrativa.			
FIRMAS			

ESCALA: 1:1000



G.P.S.
S 34 31 11,35
W 58 45 1,40

SUPERFICIE DE ESTACION: De Km 39+200,07 a Km 40+013,62	147.791,87 m ²	SUP. CON TITULO: SUP. SIN TITULO:	147.791,87 m ² 00.000,00 m ²
SUP. ADMINISTRADA POR ADIF	62.146,10 m ²	HABILITADO AL USO PUBLICO	17.924,77 m ²
SUP. ADMINISTRADA POR SOF S.E.	85.645,77 m ²	ADIF DISPONIBLE	44.221,33 m ²

FRASES LAS INSTALACIONES OPERATIVAS SITUADAS DENTRO DEL AREA OPERATIVA DEFINITIVA DEL CONCESSIONARIO DEL SERVIDO FERROVIARIO DE PASAJEROS FORMAN PARTE DE LA CONCESION. LAS INSTALACIONES OPERATIVAS SITUADAS FUERA DEL AREA OPERATIVA DEFINITIVA DEL CONCESSIONARIO DEL SERVIDO FERROVIARIO DE PASAJEROS FORMAN PARTE DE LA CONCESION SIN COSTOS PARA ESTA.

ADIF Administración de Infraestructura Ferroviaria		ESTACION JOSE C. PAZ	
REFERENCIA:	PLANO DE LIMITE FISICO DE LA CONCESION	FECHA:	21/04/2014
RAMAL:	SM(A)	Nº DE ORDEN:	5031
SECTOR:	50340	Nº DE IDENTIFICACION:	3576381
RELEVO:	M. Ruiz	DIBUJO:	Arg. F. Gonzalez Arg. M. Gierdano
FRASES:	REEMPLAZA A: ANEXO XVI ADJUNTO "B" ANEXO XVI ADJUNTO "A" PLANO N.º 18 PLANO N.º 19	Nº DE PLANO:	16