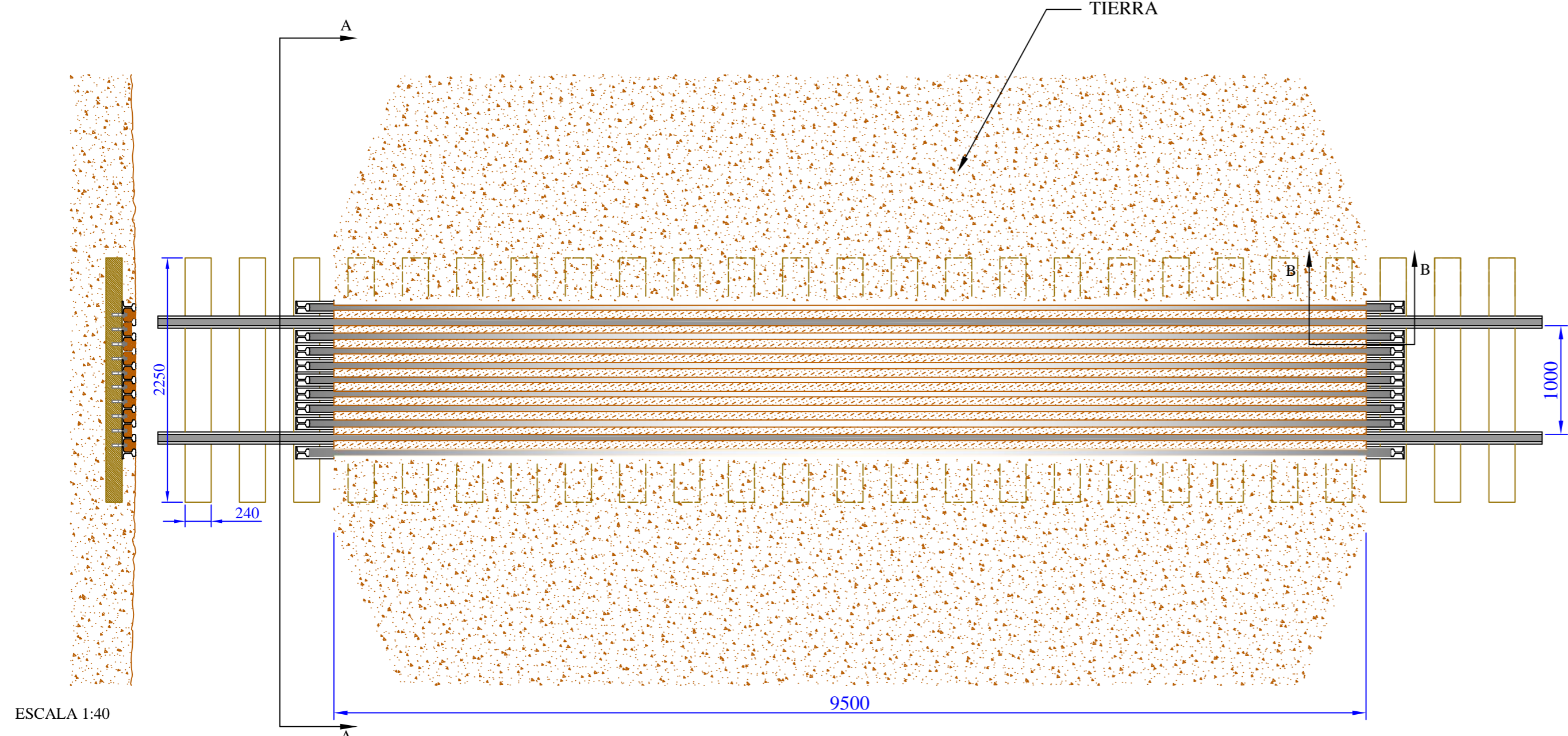


VISTA DE PLANTA DEL PASO A NIVEL

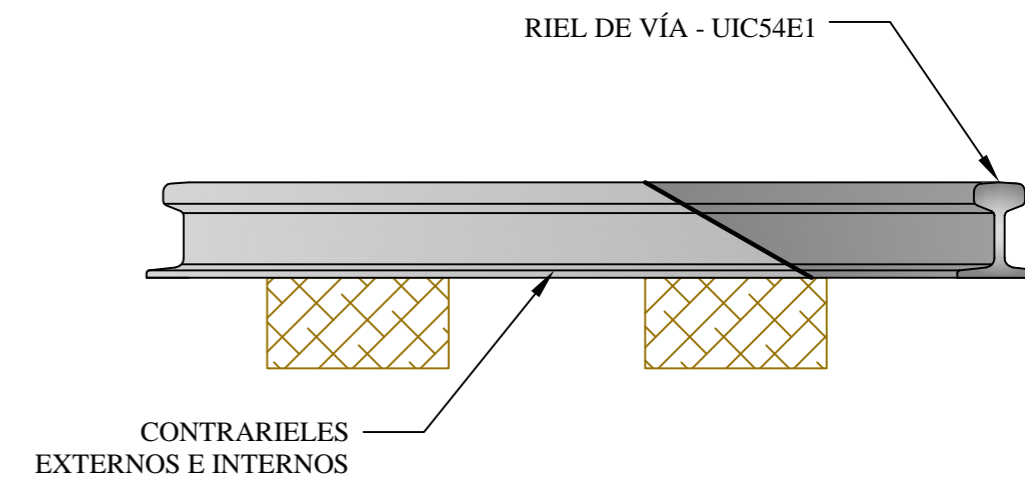


NOTA:

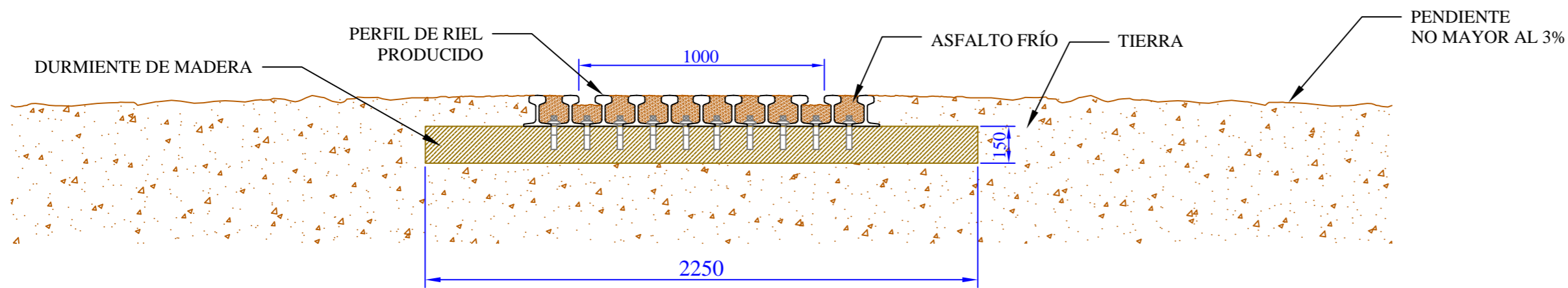
- DEBERÁ REALIZARSE EL DRENAJE DE ZONA DE VÍA CORRESPONDIENTE
- EN EL CASO DE SER NECESARIO SE DEBERÁ HACER EL MEJORAMIENTO DE PLATAFORMA.
- DEBERÁ INCORPORARSE SEÑALIZACIÓN ACTIVA / PASIVA SEGÚN CORRESPONDA

DEBERÁ ESTAR EN UN TODO DE ACUERDO A RES. SETOP7/81

CORTE B-B PASO A NIVEL



CORTE A-A PASO A NIVEL



PASO A NIVEL PARA CAMINO DE TIERRA

DIMENSIONES EN mm

GERENCIA DE DESARROLLO DE LA INFRAESTRUCTURA		PLANO N° DI I V 0 0 5 5 0 0 0 9 B	
INGENIERÍA FERROVIARIA		AREA	INGENIERÍA
RAMAL		DIBUJÓ	PABLO DE CEGLIA
FECHA	04 / 06 / 10	PROYECTÓ	ING. PABLO CAGNASSO