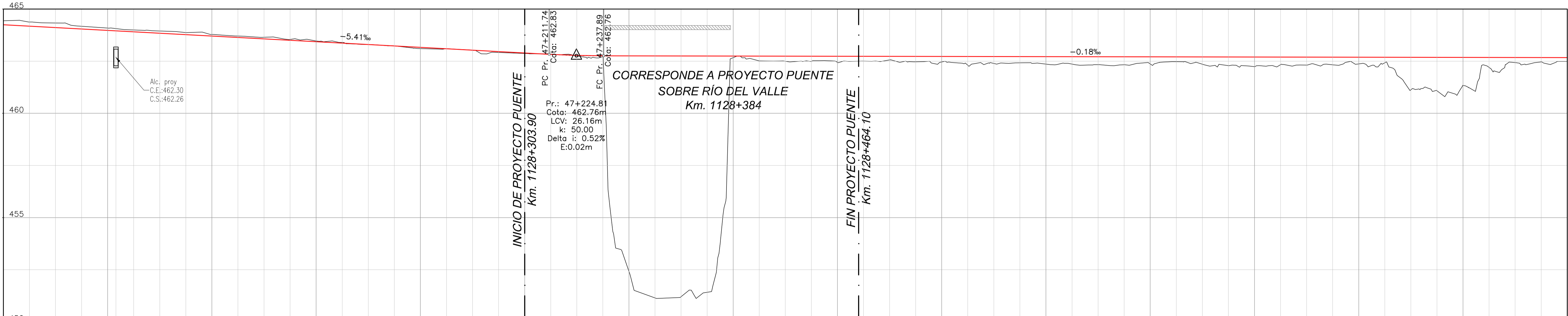
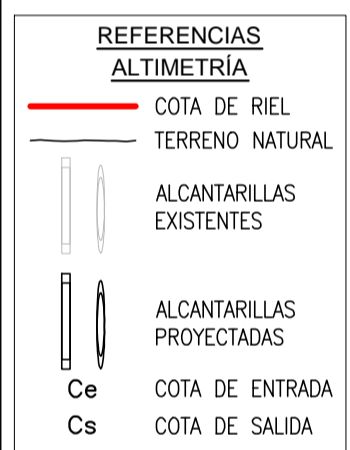
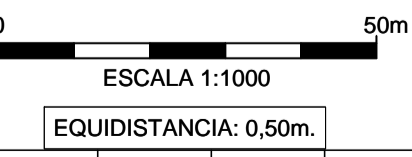


Progresivas Proyecto [Km]	Progresivas Ramal C18	Datos de la alcantarilla							PROPUESTA / OBS	
		Cota entrada (m)	Cota salida (m)	Longitud (m)	Material	N° Unidad	Diámetro (mm)	Ancho (mm)		Alto (mm)
47+004	1128+100	462,30	462,26	4,00	H'A*	1	---	2000	800	tapada s/ SOE - reemplazar por alc H'A* 2.0m x 0.8m

Progresiva sobre eje Ramal C18 y C15-Tramo 1 s/ Inventario	Progresiva sobre Eje de Proyecto	Información adicional de relevamiento desde foto y google			Inventariado	RECOMENDACIÓN	
		CALLE	Observaciones	USO		Acción	Tipo de PAN proyectado
	47+070	S/N	T	PUB	NO	Mantener	Rural Tierra Sin Barreras



PROGRESIVAS	47+950	47+000	47+050	47+100	47+150	47+200	47+250	47+300	47+350	47+400	47+450	47+500	47+550	47+600	47+650	47+700
COTAS DE TERRENO	464.38	464.33	464.17	464.09	464.00	463.95	463.87	463.78	463.70	463.65	463.54	463.47	463.40	463.30	463.24	463.10
COTAS DE PROYECTO	464.18	464.11	464.04	463.98	463.91	463.84	463.77	463.71	463.64	463.57	463.50	463.44	463.37	463.30	463.24	463.10
DIFERENCIAS	-0.20	-0.22	-0.13	-0.11	-0.09	-0.11	-0.10	-0.07	-0.07	-0.08	-0.04	-0.03	-0.03	0.00	0.00	0.06
CURVAS HORIZONTALES	Ls=50.00m															



N°	FECHA	DESCRIPCIÓN DE LA REVISIÓN	DIBUJÓ	CONTROL	APROB.	
B	00/00/16	CORRECCIONES		D.B.	G.D.R.	C.A.V.
A	01/12/12	ORIGINAL		D.B.	G.D.R.	C.A.V.

REPÚBLICA ARGENTINA  
 MINISTERIO DE PLANIFICACIÓN FEDERAL, INVERSIÓN PÚBLICA Y SERVICIOS  
 SECRETARÍA DE TRANSPORTE  
**PROYECTO DE RECUPERACIÓN Y MEJORAMIENTO DEL FERROCARRIL GENERAL BELGRANO**



**TRAMO 1: J.V. GONZÁLEZ - EMBARCACIÓN**  
**J.V. GONZÁLEZ - EMBARCACIÓN**  
**PLANIALTIMETRÍA**  
**PROGRESIVA 46+950 A 47+700**

ESCALA:	HORIZ: 1:1,000	FECHA:	PLANO N°:	REV.:
	VERT: 1:250	FEB 2015	FCGB-R1-T1-IN-PA-064	B

26/12/2015 10:41 a.m.  
 FCGB-R1-T1-IN-PA-064-Adif